

大会を安全に運営していくために、皆様のご協力をお願いいたします。お問合せは裏面をご確認ください。

OSAKA MARATHON 2024 大阪マラソン2024 交通規制のお知らせ

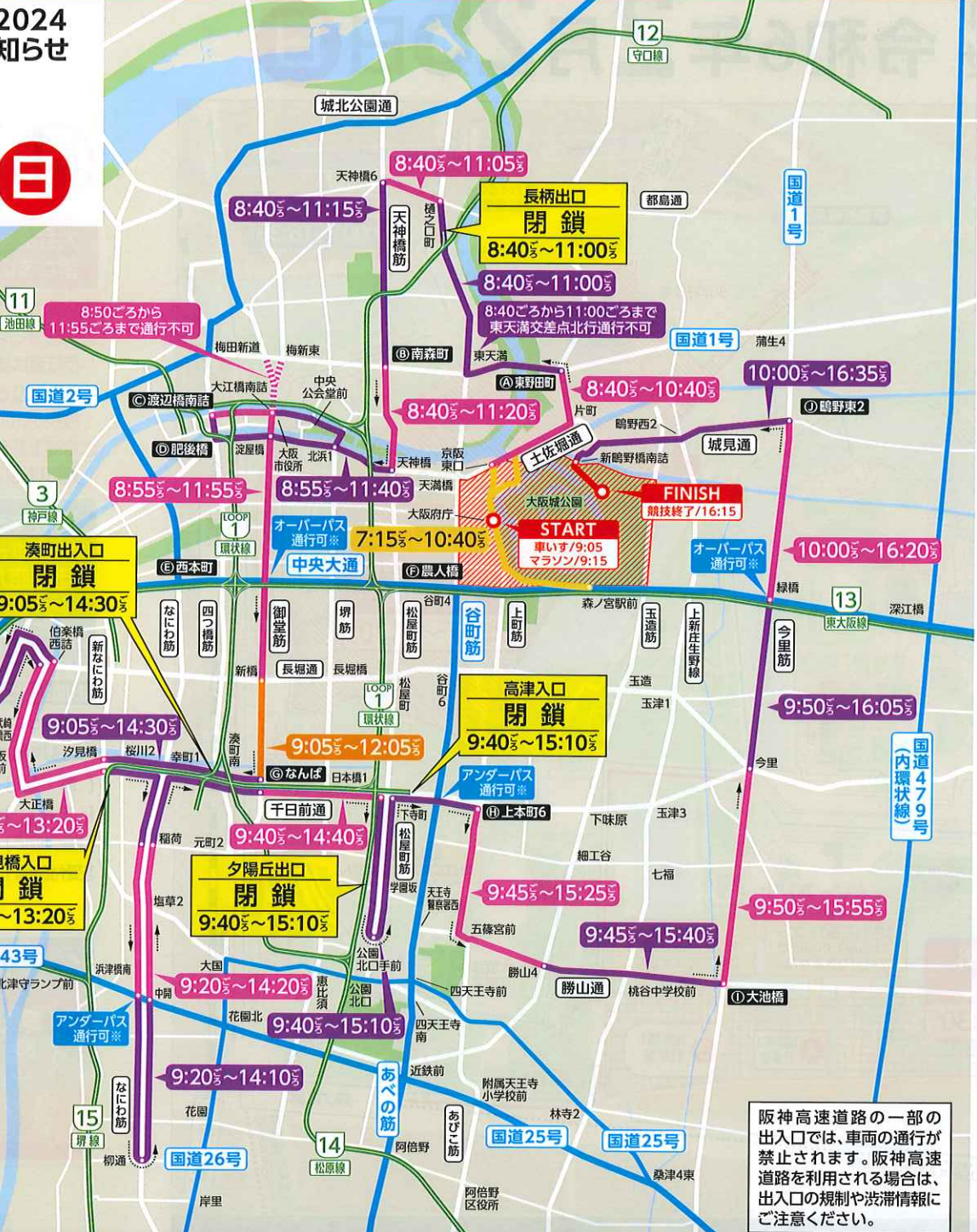
令和6年 2月25日(日)



※阪神高速道路1号環状線及び15号堺線(堺方面行き)の湊町出口はご利用いただけますが、渋滞が予想されますので他の出口をご利用ください。

- 【凡例】
- 通行推奨ルート
 - 阪神高速道路
 - マラソンコース
 - 通行止区間
 - 汐見橋入口 規制出入口
 - 規制集中エリア(裏面参照)

※印箇所 交通規制中は原付も通行可となります。

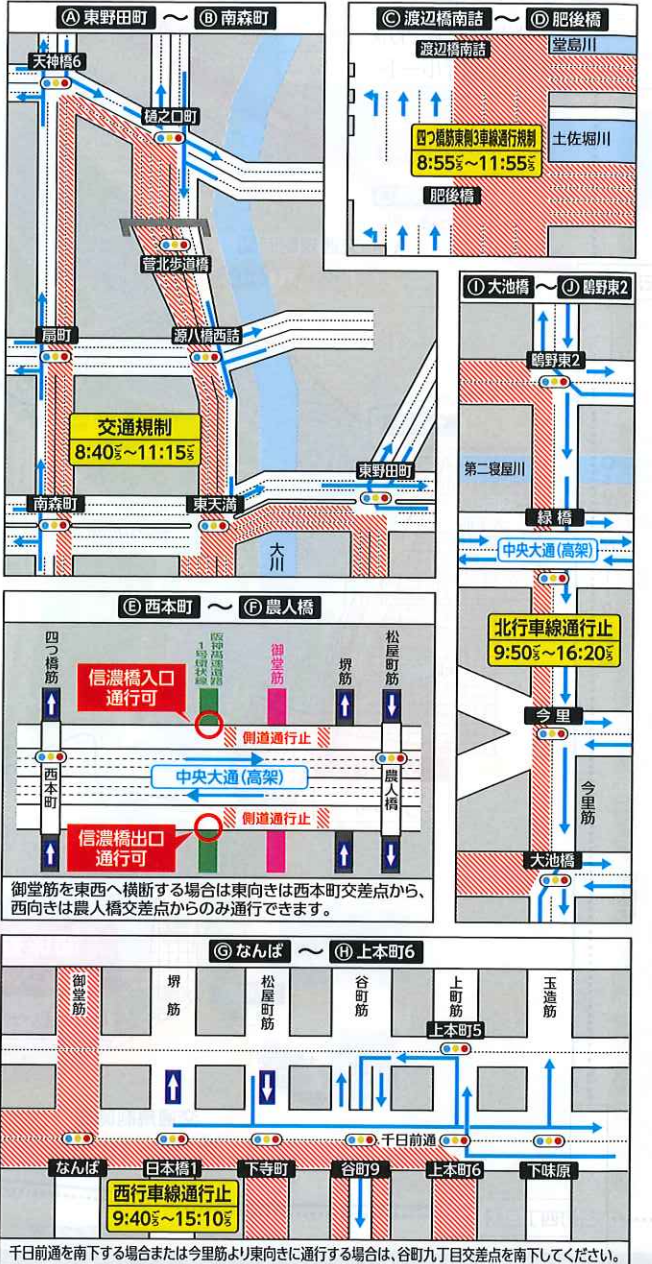


阪神高速道路の一部の出入口では、車両の通行が禁止されます。阪神高速道路を利用される場合は、出入口の規制や渋滞情報にご注意ください。

規制時間 (おおむね) 7:15ごろ～16:35ごろ

コース内は駐停車禁止です。

交通規制詳細図

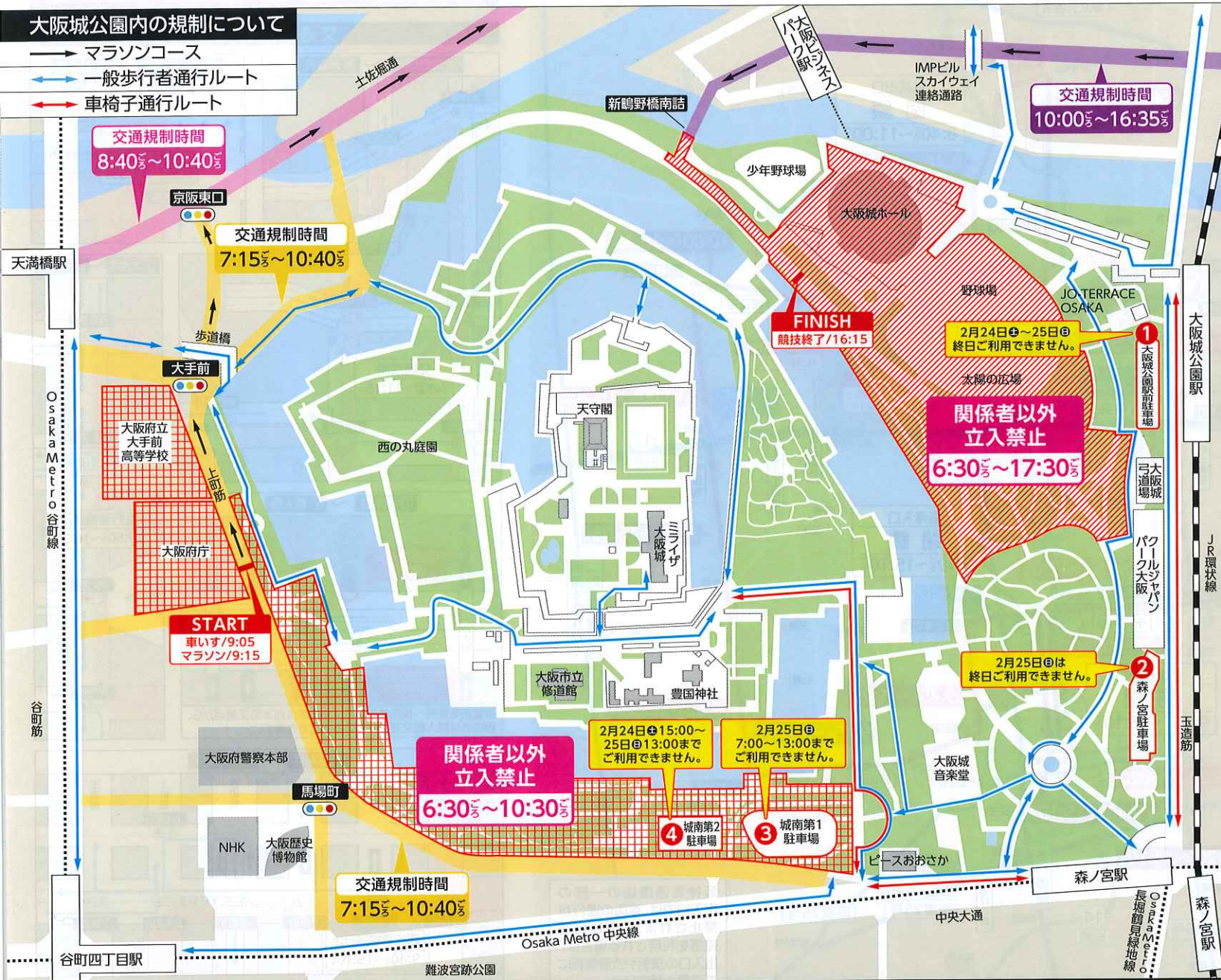


大会コース及び周辺道路は混雑しますので、車・自転車でのお出かけはご遠慮ください。歩行者・自転車等のコース横断も規制されますので、歩行者は、歩道橋、地下鉄出入口等をご利用ください。

大阪マラソン組織委員会

大阪城公園内の規制について

- マラソンコース
- ← 一般歩行者通行ルート
- ← 車椅子通行ルート



交通規制中は、車両による通行・横断ができません。自転車や歩行者もコースの横断が制限されます。ご不便をおかけしますがご協力をお願いいたします。

大会を安全に運営していくために、皆さまのご協力をお願いいたします。

- ◎交通規制が行われている間、コースは横断できません。
- ◎自転車・歩行者の通行も制限されます。歩行者は歩道橋、地下出入口等をご利用ください。
- ◎コース及びコース直近の道路は、最長8時間以上の通行が禁止されます。
- ◎車両を利用される場合は、通行推奨ルート、主な通行可能ルートまたは高速道路をご利用ください。

大阪マラソン公式ホームページで迂回路が確認できます



※令和6年1月10日(水)より確認可能となります。
<https://www.osaka-marathon.com/2024/info/traffic/>

お問い合わせ先

大阪マラソン組織委員会
(交通規制お問い合わせデスク)

[電話] 06-6655-0641

[FAX] 06-6655-0642

[開設期間] 令和6年1月10日(水)~3月1日(金)

[受付時間] 10:30~17:30(土日祝除く)

◎令和6年2月23日(金)・24(土) 9:00~20:00

◎令和6年2月25日(日) 7:00~17:00

夕暮れ時・夜間の交通事故防止

早めのライト点灯

反射材の活用

明るい色の服や

大阪府警察

スポーツクリ



駐車場の利用について

①大阪城公園駅前駐車場は2月24日(土)~25日(日) 終日ご利用できません。

②森ノ宮駐車場は2月25日(日)は終日ご利用できません。

③城南第1駐車場は2月25日(日) 7:00~13:00までご利用できません。

④城南第2駐車場は2月24日(土) 15:00~25日(日) 13:00までご利用できません。